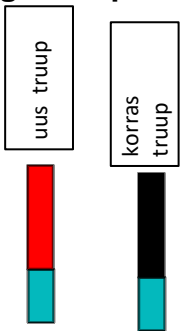
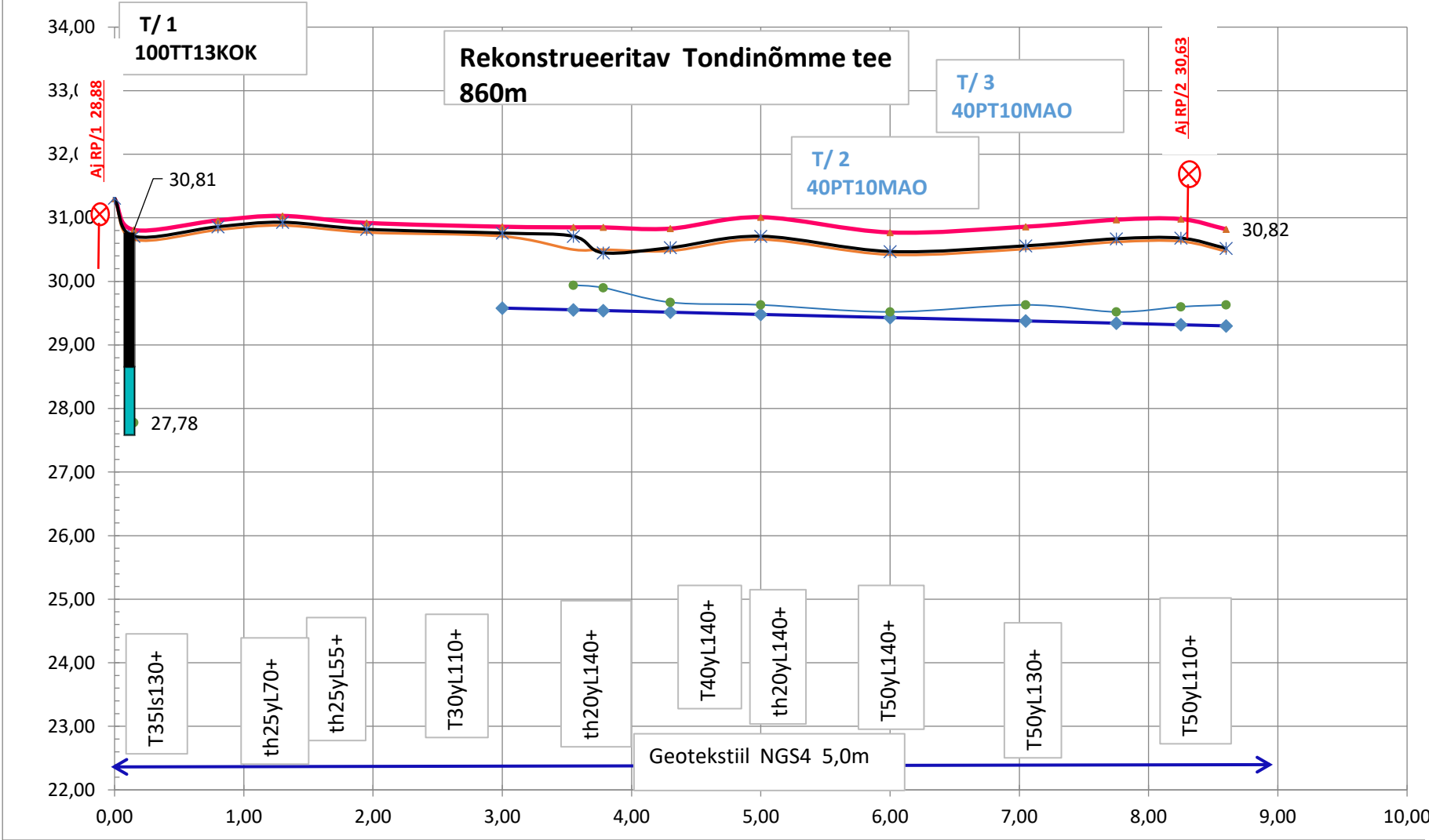
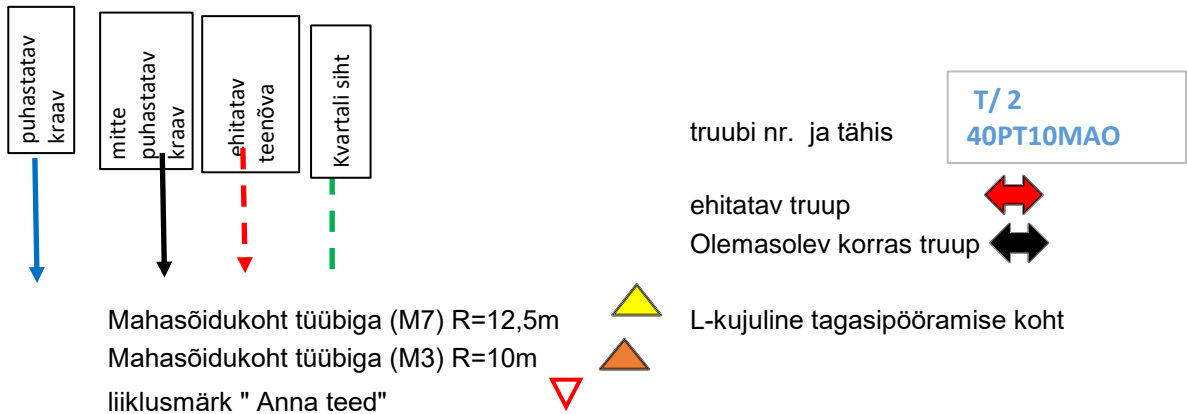


Leppemärgid tee profiilil :



Leppemärgid trassi plaanil

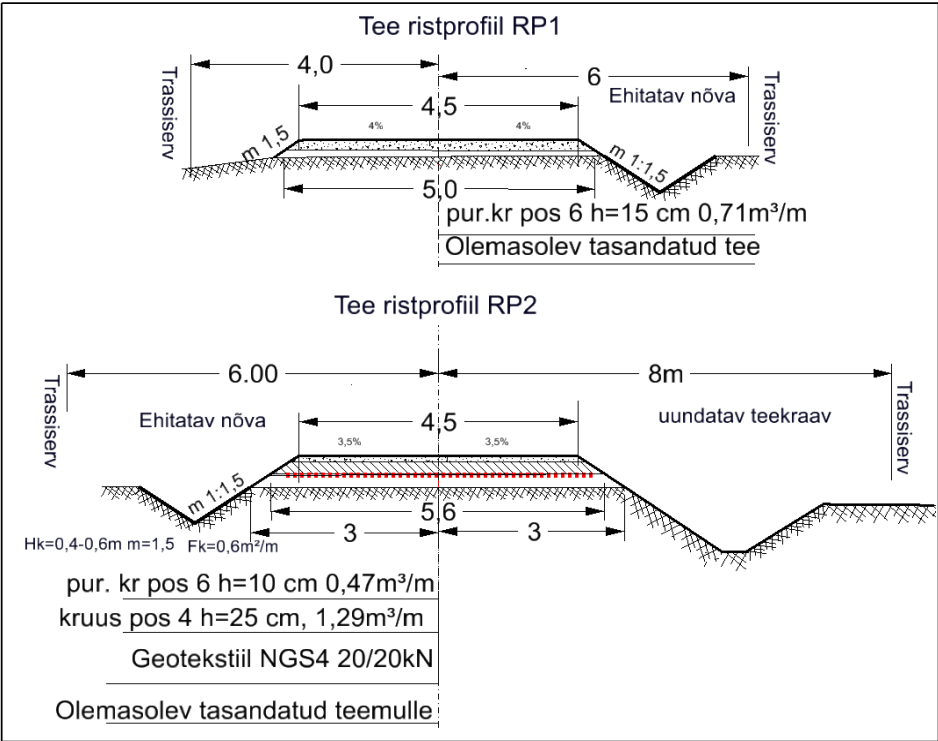


Leppemärgid tee profiilil

- projekteeritud teepind
- Olemasolev maapind
- Projekteeritud teemulle
- paremp.teekraavipõhi
- olemasoleva mulde kõrgus
- Olemasoleva paremp.kr põhjakõrgus

1	Ristprofiili nr
2	Katendi tüüp
3	Teekatte kõrgusarvud tee teljel (m)
4	Teemulde kõrgusarv tee teljel (m)
5	Vasakpoolse teekraavi põhja kõrgus (m)
6	Parempoolse teekraavi põhja kõrgus (m)
7	Olemasoleva mulde kõrgusarvud tee teljel (m) m
8	Maapinna kõrgusarvud (m)
9	Pikettide vahekaugused (m)
10	Piketi tähis. looduses
11	Kaugus tee algusest, piketi tähis (100m)
12	Sirge ja kõvera pikkus ning raadius tee teljel
13	Trassiserva kaugus tee teljest (m) m
14	Kraavi siseserva kaugus tee teljest (m)
15	Sirgestatud trassi plaan
16	Kraavi siseserva kaugus tee teljest (m)
17	Trassiserva kaugus tee teljest (m)
18	Kilometraaz

RP1										RP2											
4,5-15										4,5-10-25-NGS4											
	31,30																				
	31,30	30,81																			



<b>MAATERVENDUS OÜ</b>			Saadjärve küla 60524 Tartumaa Tel.+3725087146 torim@maatervendus.ee		<b>Tellijä: RMK</b> Tagassaaere küla, Põhja-Pärnumaa vald Pärnu maakond			
MATER Mtt. KOOD. MP0209-00								
<b>Tondinõmme tee rekonstrueerimisprojekt V02</b>					<b>Töö nr .2407276</b>			
Töö nimetus								
Joonis .2		<b>Tondinõmme tee pikiprofiil ja ristprofiilid</b>			Projektijuht		T.Torim	
Joonised		Mõõtkva Mh 1: 5000, Mv :100		kuupäev 05.2024		Vastutav spetsialist		T.Torim